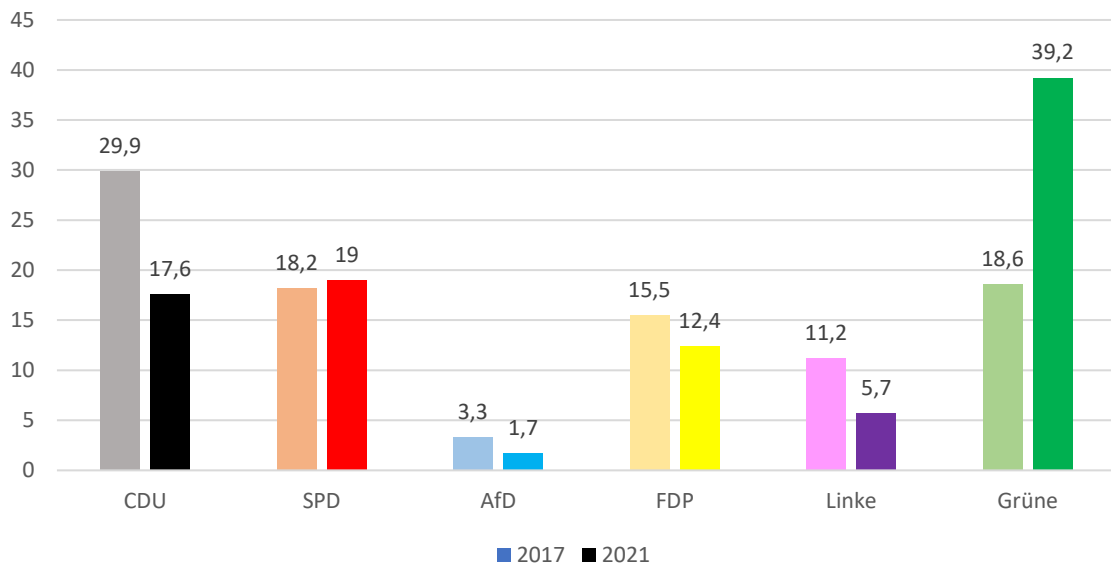
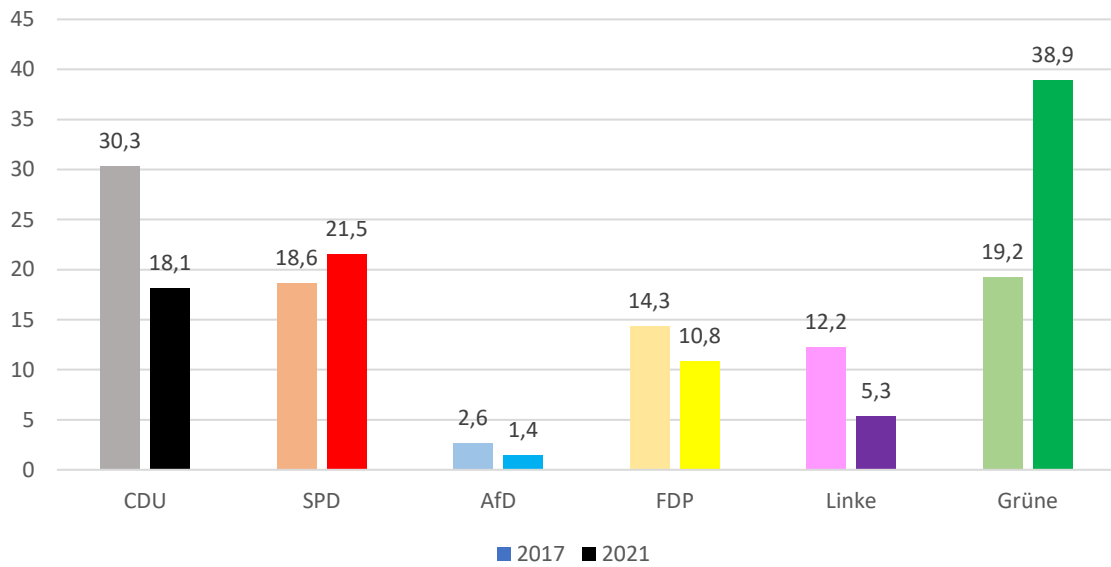


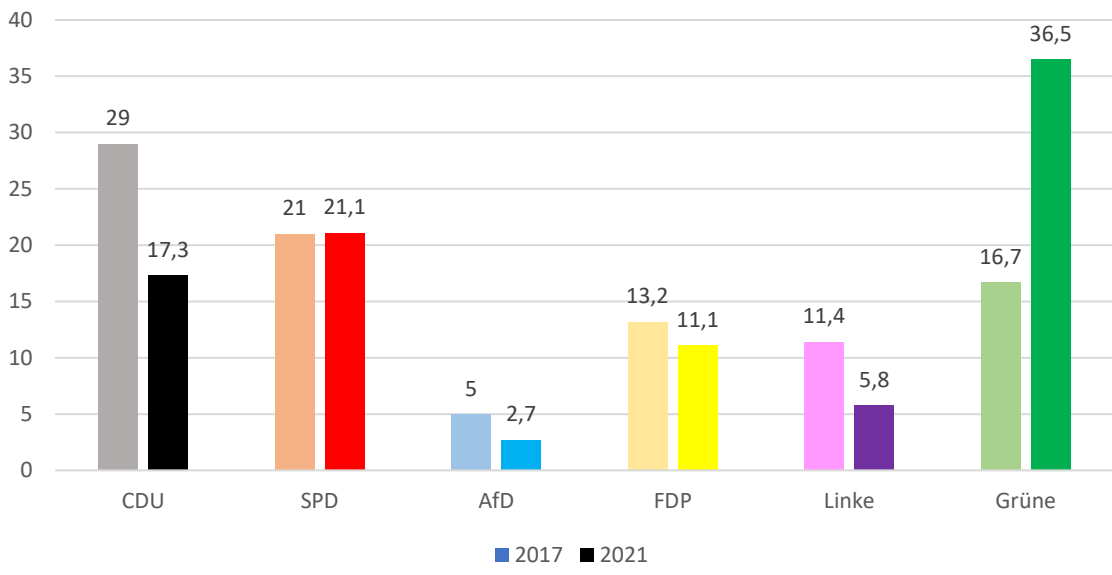
### Stadtteil 02 Schloss/Neutor



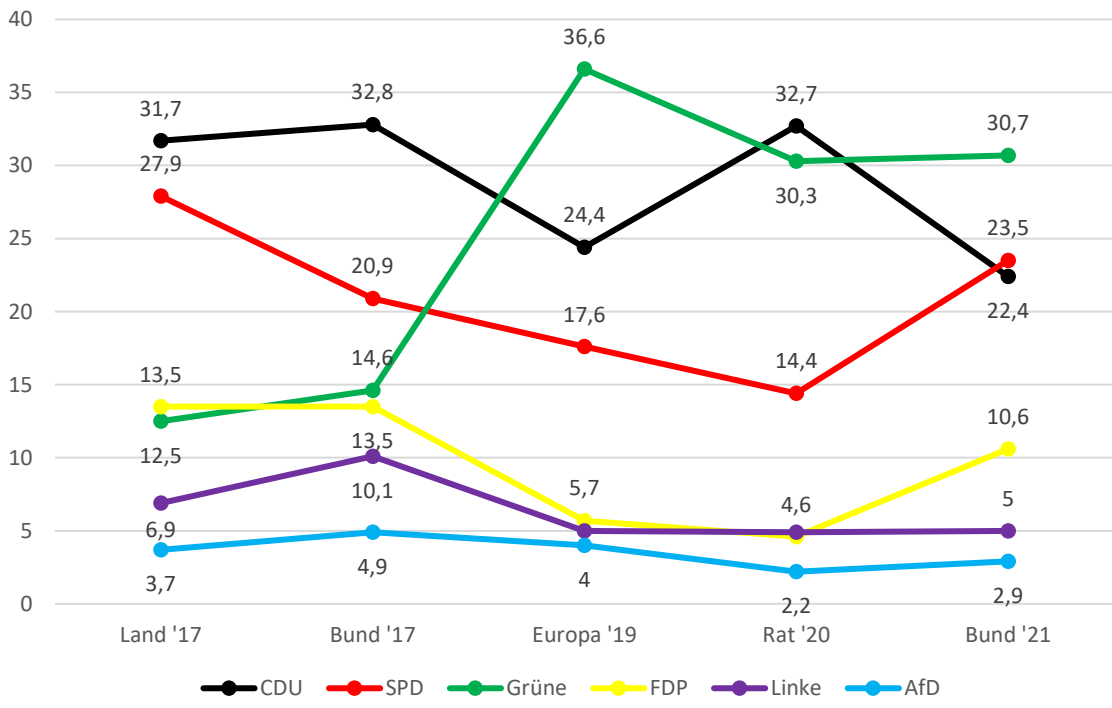
### Stadtteil 03 Kreuz



### Stadtteil 05 Uppenberg



### Wahlen 2017-2021 in Münster



### Wahlbezirk

**CDU**

**SPD**

**Freie Demokraten FDP**

**Alternative für Deutschland**

**BÜNDNIS 90 DIE GRÜNEN**

**DIE LINKE.**

	Erst. %	Zweit. %	Erst. %	Zweit. %	Erst. %	Zweit. %	Erst. %	Zweit. %	Erst. %	Zweit. %	Erst. %	Zweit. %
Jüdefelderstraße	21,7	16,8	19,1	19,3	7,4	11,9	1,5	1,5	39,5	36,9	6,2	8,5
Spiekerhof	28,3	24,8	19,5	17,3	4,8	7,7	2,7	3,7	38,1	37,9	3,7	5,3
Sonnenstraße	22,6	16,9	20,2	21,0	6,0	11,7	1,7	2,1	40,2	39,3	4,3	6,4
Prinzpalmarkt	25,3	21,6	16,8	17,6	9,2	12,8	2,2	3,2	38,7	36,7	3,4	4,6
Aeqidil	27,5	23,7	17,3	19,8	5,4	9,9	2,5	3,0	37,6	30,4	3,5	6,4
Überwasser	15,7	13,2	19,6	19,2	9,1	11,5	0,4	1,1	43,9	41,3	4,4	6,8
Brief Altstadt 1	23,0	18,8	17,0	15,7	7,5	12,1	0,6	0,9	42,4	43,6	5,0	5,6
Brief Altstadt 2	36,4	30,2	15,9	15,5	9,7	16,1	1,1	1,4	29,3	28,1	2,6	4,3
Brief Altstadt 3	31,8	28,4	18,4	16,4	7,8	13,8	0,5	0,6	33,8	33,2	3,8	4,3
Brief Altstadt 4	22,9	18,9	19,6	17,6	6,6	11,2	1,1	1,1	41,7	41,3	3,5	5,2
<b>Altstadt ges.</b>	<b>25,7</b>	<b>21,4</b>	<b>18,2</b>	<b>17,4</b>	<b>7,5</b>	<b>12,2</b>	<b>1,2</b>	<b>1,6</b>	<b>38,7</b>	<b>37,6</b>	<b>4,0</b>	<b>5,5</b>
Kapuzinerstraße	26,4	20,7	16,9	19,5	5,4	9,6	1,1	1,9	37,2	34,9	8,8	9,2
Gasselstiege	13,3	9,3	21,7	21,7	11,4	15,9	2,6	2,3	39,4	35,3	6,1	8,4
Marientalstraße	10,6	9,1	23,4	23,7	8,0	10,2	3,3	4,0	44,9	40,5	4,7	5,1
Schulstraße	19,3	15,2	18,6	18,3	6,2	11,3	1,8	1,8	46,5	41,7	4,0	7,6
Schloss	29,0	22,9	20,6	17,8	7,6	13,7	1,5	1,6	35,3	34,6	3,1	4,9
Wilhelmstraße	18,5	12,9	18,0	19,6	6,7	12,0	1,8	2,5	41,6	36,5	6,0	9,0
Brief Schloss 1	20,5	17,0	16,7	16,6	7,5	12,3	1,1	1,5	44,1	43,6	4,6	5,4
Brief Schloss 2	19,1	15,6	21,1	20,1	6,2	10,3	1,2	1,3	44,8	43,8	4,0	5,1
Brief Schloss 3	31,5	25,7	18,9	17,4	8,0	14,5	0,9	1,4	34,3	34,1	2,8	3,5
Brief Schloss 4	21,0	16,4	21,0	21,8	7,4	11,9	1,5	1,5	42,1	38,8	3,0	5,2
<b>Schloss ges.</b>	<b>22,0</b>	<b>17,6</b>	<b>19,4</b>	<b>19,0</b>	<b>7,4</b>	<b>12,4</b>	<b>1,4</b>	<b>1,7</b>	<b>41,1</b>	<b>39,2</b>	<b>4,2</b>	<b>5,7</b>
Finkenstraße	23,4	20,0	22,6	24,1	8,1	11,2	1,4	1,2	36,8	34,2	3,3	4,4
Tannenbergrstraße	16,6	11,9	23,6	24,4	5,1	10,5	2,4	2,0	44,6	40,0	4,6	7,1
Sivertsstraße	13,6	12,6	23,2	20,3	7,2	9,0	1,3	1,3	43,9	43,9	5,1	6,4
Coerdestraße	18,5	18,2	24,3	24,0	6,5	9,3	1,1	1,6	42,3	37,6	3,6	5,3
Hoyastraße	22,3	19,5	20,2	19,9	8,7	11,5	0,9	1,0	40,2	36,9	3,4	6,7
Gertrudenstraße	23,9	20,6	18,8	19,7	6,0	10,7	1,6	1,8	42,0	38,2	3,4	5,6
Brief Kreuz 1	24,1	20,7	20,3	19,1	7,2	12,6	0,7	1,3	41,1	37,7	2,5	4,3
Brief Kreuz 2	18,1	17,0	22,5	22,9	6,6	9,6	1,1	1,6	42,7	39,0	3,9	5,9
Brief Kreuz 3	18,8	14,6	23,4	20,3	4,9	9,4	0,6	0,7	45,0	46,2	2,9	5,3
Brief Kreuz 4	25,1	20,6	17,8	22,4	7,6	12,1	1,1	1,2	40,9	37,5	3,1	3,8
<b>Kreuz ges.</b>	<b>21,0</b>	<b>18,1</b>	<b>21,5</b>	<b>21,5</b>	<b>6,9</b>	<b>10,8</b>	<b>1,1</b>	<b>1,4</b>	<b>41,8</b>	<b>38,9</b>	<b>3,4</b>	<b>5,3</b>
Robsteiner Straße	21,3	17,8	24,3	24,1	7,1	9,0	2,3	3,0	39,0	34,4	3,4	6,3
Staufenstraße	15,1	10,4	17,8	20,8	6,6	10,2	2,5	2,3	46,3	40,4	5,7	10,0
Overbergstraße	13,8	11,2	16,9	21,5	4,6	7,7	1,1	0,9	50,4	43,0	8,6	10,6
Landeshaus	21,0	19,5	18,3	18,9	11,0	15,2	3,1	2,7	38,3	33,6	3,4	5,0
Zeppelinstraße	20,3	16,1	24,6	23,3	5,4	9,5	4,3	4,1	33,9	34,0	7,8	8,9
Kolpingstraße	16,0	15,6	26,7	27,1	6,1	9,0	6,6	5,7	34,9	30,0	4,5	5,0
Gartenstraße	28,9	23,0	16,8	18,5	8,4	15,4	3,1	3,4	36,1	30,8	3,9	5,0
Brief Piusallee 1	19,1	16,5	20,4	22,5	6,5	8,9	1,4	0,8	44,2	39,2	4,0	6,7
Brief Piusallee 2	17,2	12,7	20,7	18,8	4,6	8,3	0,8	0,9	48,7	48,2	4,4	8,0
Brief Piusallee 3	23,9	20,8	23,2	23,3	5,2	9,9	1,1	1,0	38,5	35,7	3,8	5,1
Brief Piusallee 4	30,9	25,7	21,7	21,5	8,3	13,5	2,1	2,5	29,6	29,3	3,2	3,3
<b>Piusallee ges.</b>	<b>21,5</b>	<b>18,0</b>	<b>21,3</b>	<b>22,0</b>	<b>6,7</b>	<b>10,6</b>	<b>2,3</b>	<b>2,2</b>	<b>39,4</b>	<b>36,2</b>	<b>4,6</b>	<b>6,3</b>
Salzmannstraße	15,7	16,3	27,4	23,1	7,1	9,1	6,3	6,6	31,5	31,0	5,4	7,6
Nevinghoff/Flandernstr.	19,3	15,4	22,5	24,0	5,7	9,9	4,0	4,0	38,2	34,1	5,3	6,3
Uppenkampstiege	30,5	22,4	16,5	16,8	6,1	14,5	1,8	2,6	38,2	35,7	1,8	3,3
Kinderhauser Straße	16,3	13,7	23,5	24,0	5,0	9,7	1,3	1,6	42,6	39,9	6,3	7,8
Koburger Weg	15,6	13,0	23,3	20,2	6,1	10,5	4,2	4,4	40,3	38,1	4,7	6,9
Dreizehnerstraße	21,9	17,1	23,6	22,0	6,6	10,8	4,4	5,7	32,4	30,3	4,6	7,0
Brief Uppenberg 1	18,9	14,0	23,3	23,1	6,3	11,0	2,3	2,6	39,9	37,4	4,6	6,2
Brief Uppenberg 2	25,2	21,0	22,2	19,7	6,6	12,0	1,0	1,2	37,3	36,9	2,8	4,4
Brief Uppenberg 3	22,2	18,6	20,9	19,1	6,1	11,3	0,5	0,5	40,9	40,7	4,1	5,5
<b>Uppenberg ges.</b>	<b>21,2</b>	<b>17,3</b>	<b>22,5</b>	<b>21,1</b>	<b>6,3</b>	<b>11,1</b>	<b>2,4</b>	<b>2,7</b>	<b>38,1</b>	<b>36,5</b>	<b>4,2</b>	<b>5,8</b>
Honnengarten	25,0	20,1	20,2	21,4	4,8	10,7	1,9	2,2	40,1	37,4	3,2	4,0